

Wandeling Gelinden - natuurreserveaat Overbroek



9 km



3 km

Gelinden wordt voor het eerst vermeld in de 10de eeuw als Ghedelu en ligt in een speciale asymmetrische vallei in Haspengouw, op 7 km van Sint-Truiden. De Herk snijdt diep in het landschap met het dorp op de zachte linkeroever en op de andere oever ontstond er een steile helling: het Land van Zuyl. Hier komen in Overbroek geologische lagen aan de oppervlakte, waarvan de mergels van Gelinden de bekendste is. De wandeling brengt je langs typische Haspengouwse landschappen en het natuurreserveaat Overbroek.

Je wandelt door het Haspengouwse landschap. In de valleien zie je vochtige hooilandjes met riet en zegge, oude en jonge bossen; op de hoogte droge akkers met holle wegen. De fleurige boomgaarden staan er alom. De hagen er rond duiken weer op. Hier sta je op **het grensgebied van vochtig en droog Haspengouw** 4. De dorpskern van Gelinden zie je prachtig liggen vanop één van de uitzichtpunten.



2 **Natuurreserveaat Overbroek** In het gebied komt er veen en mergel (een gesteende met kalk, klei en zand) voor. Het moeras met het opborrelende water en de rijke kalkhoudende weilanden zijn een oase waar zeldzame en kalkminnende planten een toevlucht vinden. In de vallei komen verschillende soorten orchideeën voor zoals de vleeskleurige orchis, de harige ratelaar, de gevinde kortsteel en de gulden sleutelbloem.

Mergel leent zich uitstekend voor fossilisatie. Rond 1870 ontdekten G. Dewalque, hoogleraar in Luik samen met

Franse wetenschap-pers G. de Saporta en A. Marion, afdrucken van bladeren van 59 verschillende, inmiddels uitgestorven soorten bomen en planten. Omdat ze nooit eerder in Europa waren gevonden, werd Gelinden in hun naam vermeld, zoals het nieskruid van Gelinden: *Dewalquea Gelindeniensis*. De bladfossielen zijn 58 miljoen jaar oud.



3 **Een beetje geschiedenis: "Mergels in Gelinden"** De groeven van Overbroek danken hun ontstaan aan de ontginning van mergel als meststof (potjaad) om de verzuring van de zware leemgronden tegen te gaan. De pachters moesten jaarlijks hun land mergelen en in de pachtbrieven werd bepaald hoeveel mergel jaarlijks moest gestrooid worden én waar. De mergellagen werden dus ijverig ontgonnen. Deze uitbating duurde tot kort na Wereldoorlog II. De ontginning was zo intensief dat de gemeente belasting ging heffen: de wegen leden onder de lasten van het zware vervoer. De restanten van de groeve zijn nog goed zichtbaar (3).

ALLE INFO:

Toerisme Sint-Truiden, Oud stadhuis, Grote Markt, 3800 Sint-Truiden

T 011 70 18 18 - info.toerisme@sint-truiden.be - www.toerisme-sint-truiden.be

Natuurhuis Haspengouw, bezoekerscentrum 'Mergels van Gelinden', Kleinveldstraat 54, 3800 Gelinden



5 **Het Uilengat** is een zeer diepe gracht in een holle weg met struiken en bomen. Een 'plaatske' voor de steenuil.



6 **Vallei van de Steenbornbeek** is een gemeentelijk natuurgebied. 'Steenborn' komt van het woord bron dat het opwellen van water betekent. Hier tref je reeds vroeg in het voorjaar speenkruid en dotterbloem aan. Later in de zomer gonzen de bloeiende graslanden van het leven, met soorten als koekoeksbloem en koninginnekruid en in de buurt zelfs beemd-kroon (knautia) waar vlinders en andere insecten verzot op zijn. Het knuppelpad neemt je mee naar de poelen gevoed door opborrelend bronwater. Deze waterpartijen vormen voor kikkers en salamanders een waar paradijs. Een heerlijke rustplaats om te picknicken.

Sint
Truiden

1 De Sint-Quintinuskerk
Wanneer je naar de startplaats van de wandeling komt (volg de richting-aanwijzers Natuurhuis P vanaf de Luikersteenweg N3), passeer je de Sint-Quintinuskerk, de school en de speeltuin.

2 Natuurreservaat Overbroek

3 Mergels van Gelinden

4 Uitzichtpunt Haspengouw


5 Het Uilengat


6 Vallei van de Steenbornbeek


P₁ Natuurhuis, Kleinveldstraat 54,
3800 Gelinden


P₂ extra parking (grote groepen):
school Gelinden, Gelinden-Dorp 53

  niet geschikt voor rolstoelen
noch voor sportieve buggy's


 groene rechthoek - 3 km


 rode driehoek - 9 km


 rustbank

 picknickplaats

 café / taverne

 boomgaard

 viewpoint - panorama

 watermolen